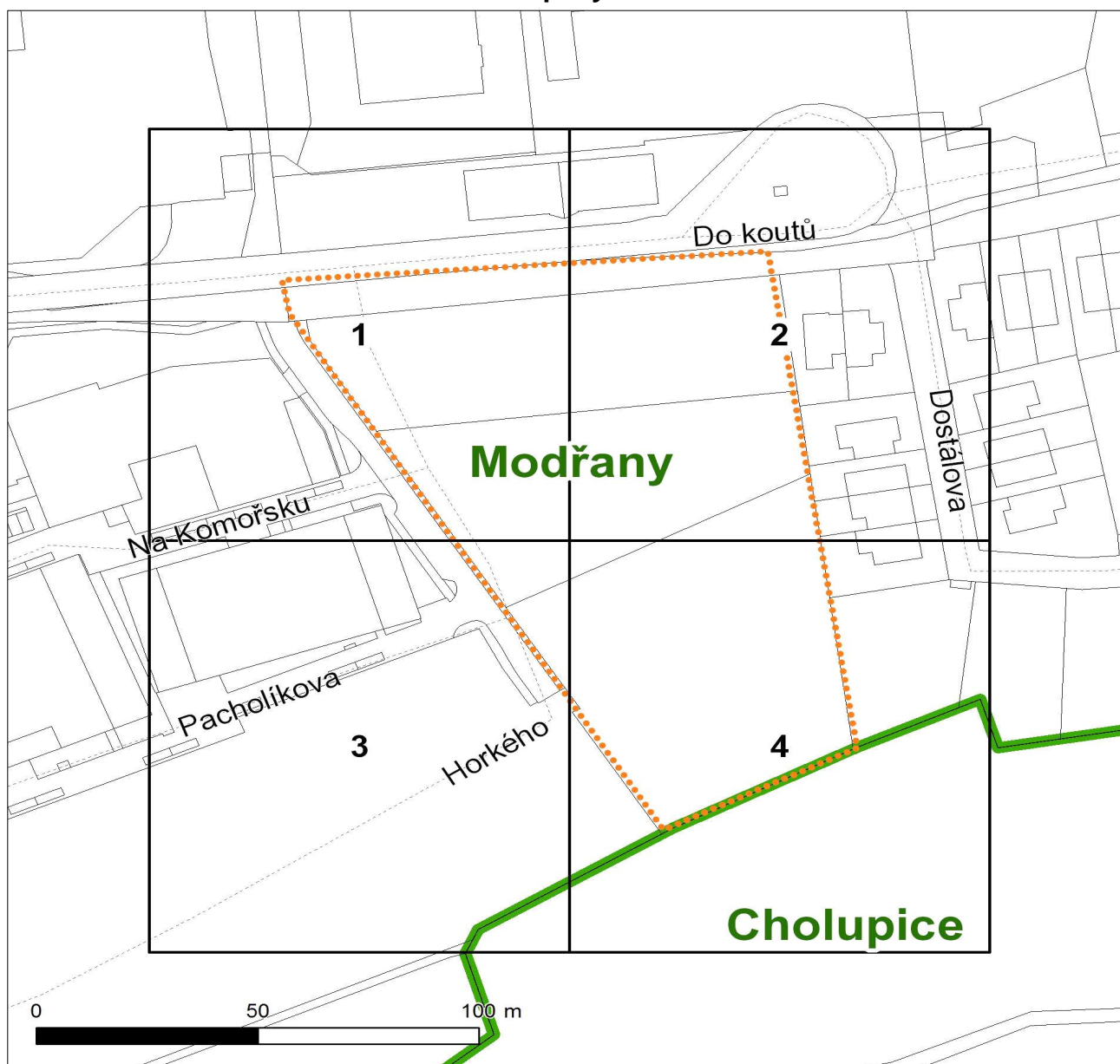


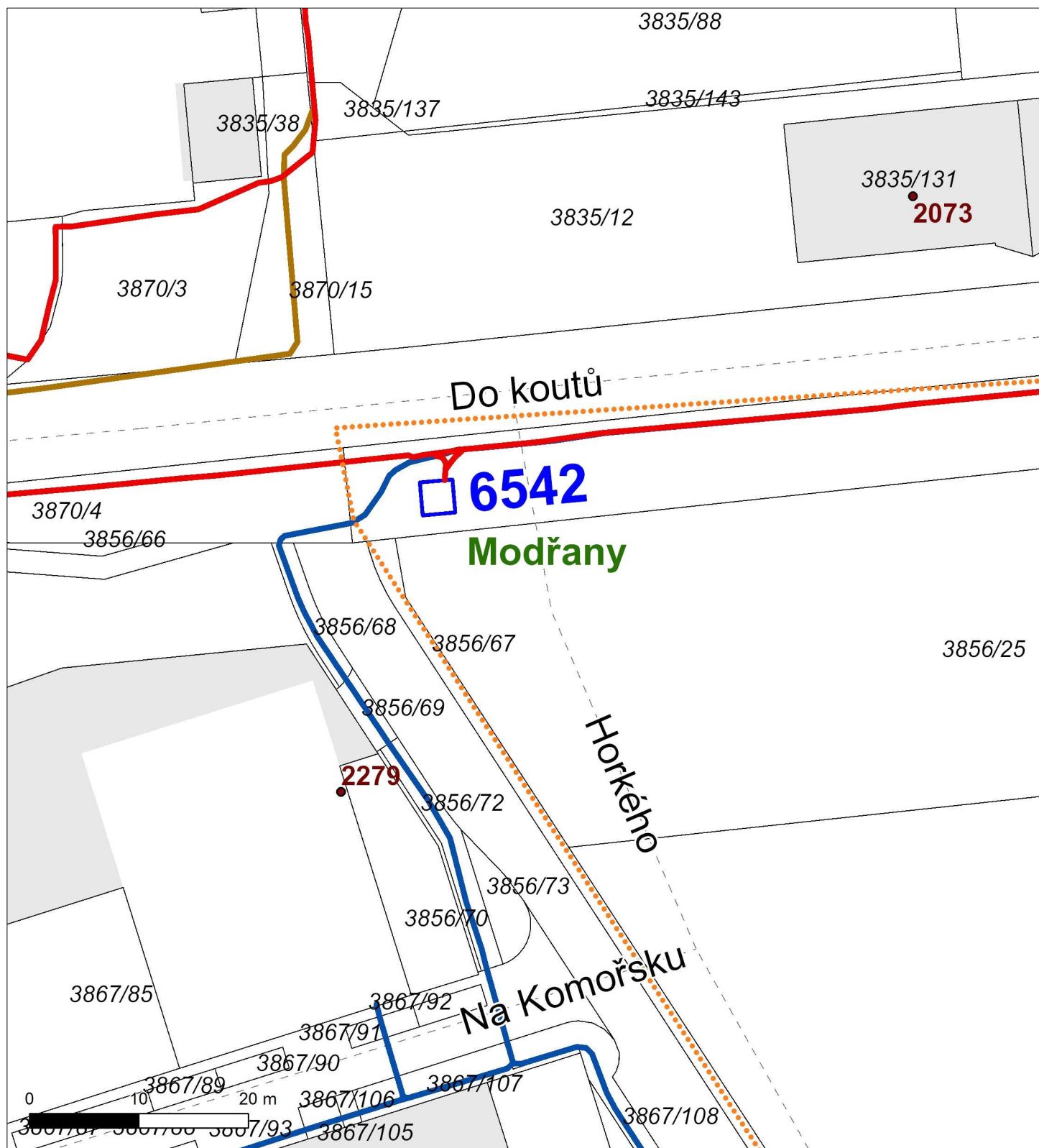
## Klad mapových list



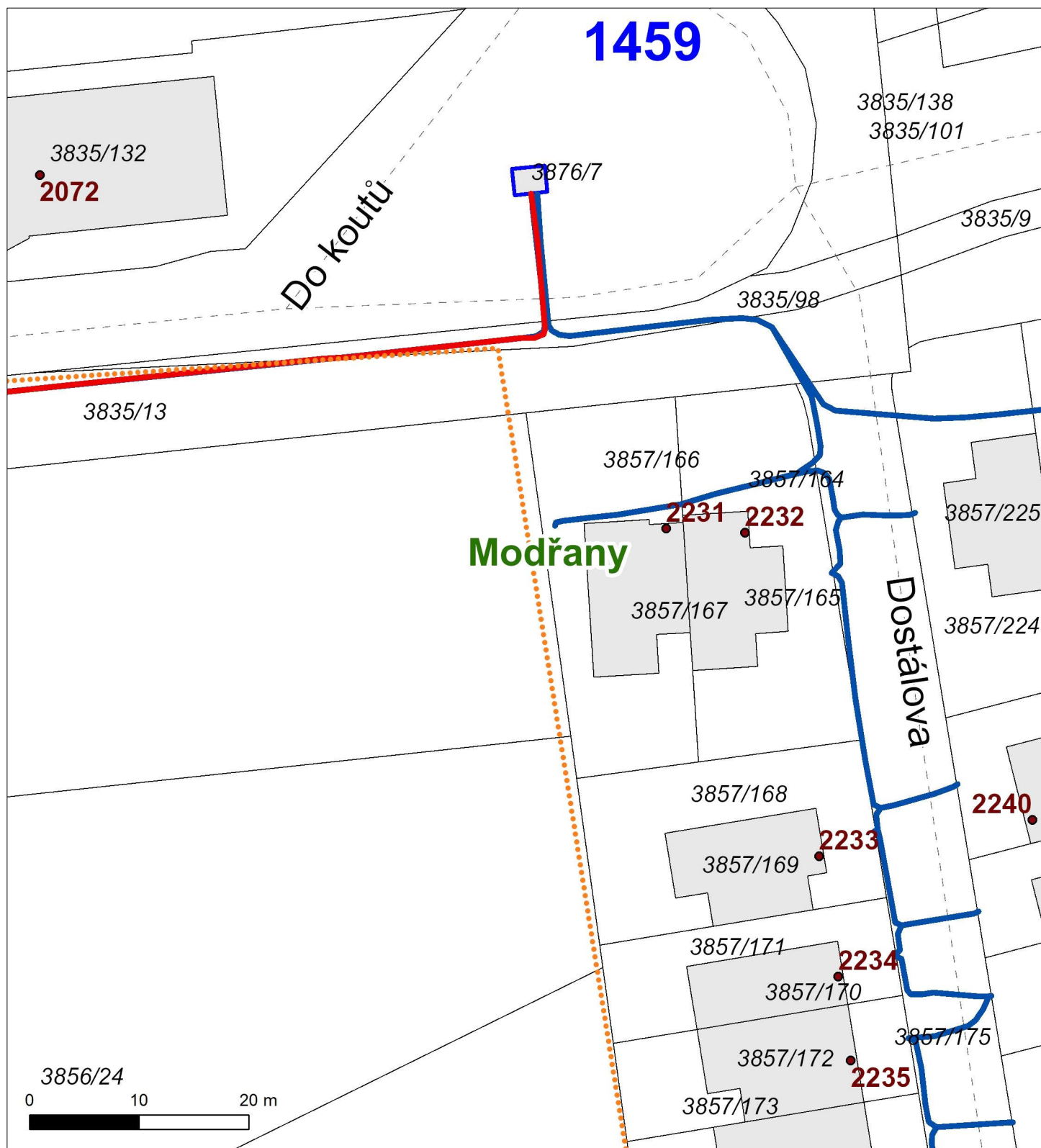
### Legenda

Trasa podzemního vedení NN (1 kV)	Trasa cizího podzemního vedení	Šachta, komín, jáma
Trasa nadzemního vedení NN (1 kV)	Trasa cizího nadzemního vedení	Kolektor, tunel, lávka
Trasa podzemního vedení VN (22 kV)	Vyřazená trasa podzemního vedení	Hranice katastru
Trasa nadzemního vedení VN (22 kV)	Vyřazená trasa nadzemního vedení	Parcela
Trasa podzemního vedení VVN (110 kV)	Trafostanice v provozu	• Zájmové území
Trasa nadzemního vedení VVN (110 kV)	Trafostanice v rekonstrukci	• Adresní místo
Trasa sítě SDK	Trafostanice vyřazená	--- Osa ulice
Trasa sítě OPTO	Trafostanice ve výstavbě	■ Budova

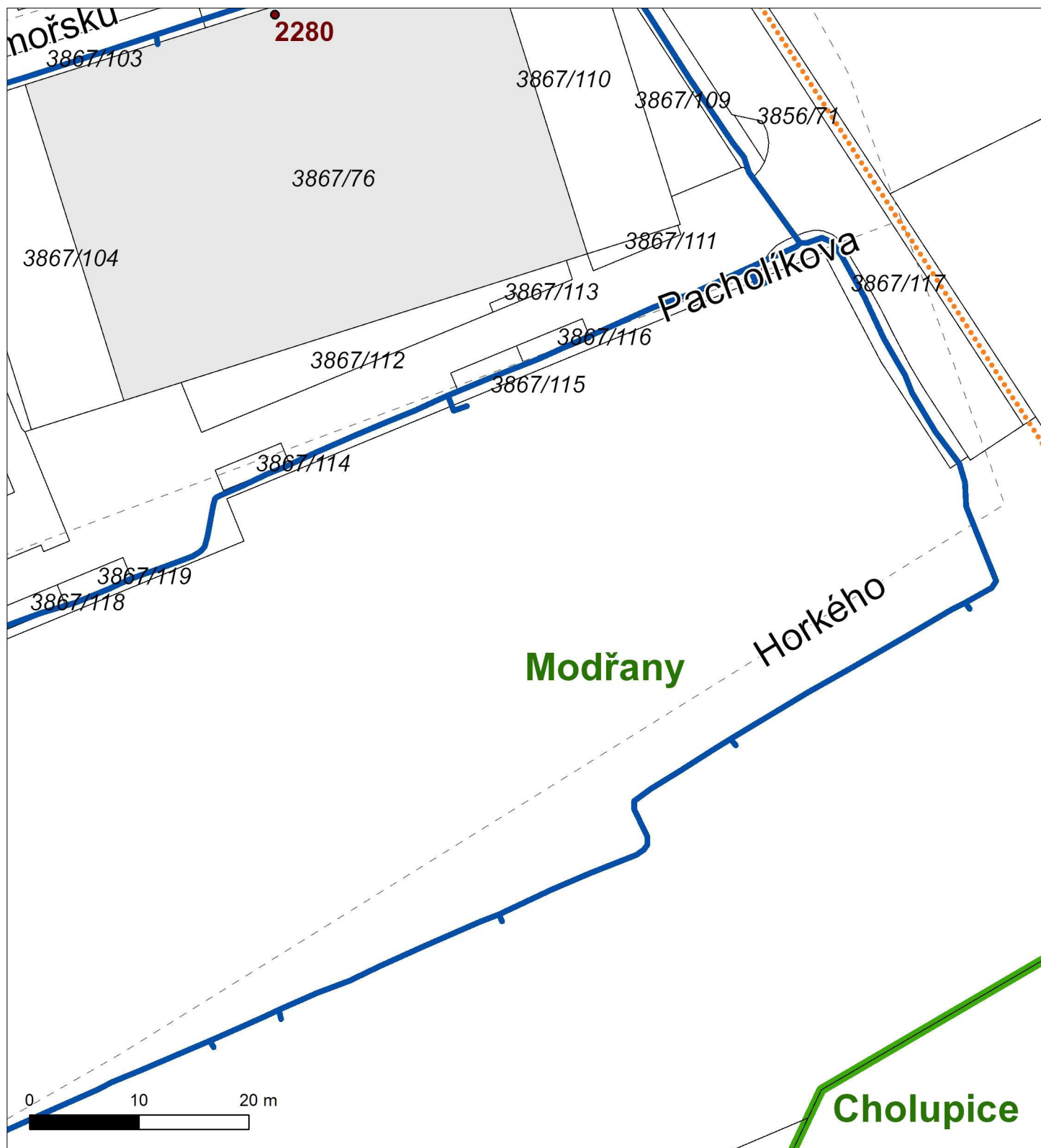
Situční výkres - list 1



Situční výkres - list 2



Situční výkres - list 3



Situční výkres - list 4

